



REGIÓN DE LIKA-SENJ

10+1

RAZONES

PARA SALIR DE LA AUTOPISTA
Y DESCUBRIR LA REGIÓN


CROACIA
Llena de vida

www.visit-lika.com



Contenido:

1. BRINJE	6
2. SENJ	8
3. GACKA	10
4. LAGOS PLITVICE	12
5. VELEBIT	14
6. PERUŠIĆ	16
7. GOSPIĆ	18
8. KARLOBAG	20
9. LOVINAC - SVETO BRDO	22
10. NOVALJA – ISLA DE PAG	24
11. GASTRONOMÍA	26

La región de Lika-Senj debe ser visitada durante todo el año, durante las cuatro estaciones. Esta interesante región le sorprenderá con su belleza, excepcionales puntos de interés y sobre todo la cálida acogida de sus anfitriones.

Mientras conduce hacia el mar, o mientras regresa, basta con “bajarse” de la autopista y visitar algunas de las ciudades de Lika y sus localidades o los pueblos al pie del Velebit, refrescar su cuerpo y su alma disfrutando de la naturaleza intacta de Gacka y Velebit y explorar las atracciones de primera clase encontradas en cada paso.

Lika es místico y hermoso, preservado y salvaje, único en su unión de los elementos: piedra, madera, agua, fuentes de agua, ríos, los apretones de manos y las sonrisas de sus anfitriones. En pocas palabras, es un magnífico entorno de naturaleza preservada.

¡Bienvenido!

Consejo de turismo de la región de Lika-Senj



LEYENDA

-  Autopista
-  Carretera estatal
-  Carretera regional
-  Carretera local
-  Vías de tren
-  Números de carretera
-  Parque nacional
-  Parque natural
-  Elevación
-  Puente
-  Frontera del país
-  Aparcamiento, zona de descanso
-  Ferry, línea de ferry
-  UNESCO
-  Aeropuerto deportivo
-  Información turística
-  Lugar de peregrinaje
-  Castillo, palacio
-  Casco viejo, fortaleza
-  Bosque protegido
-  Cueva
-  Importante zona de caza
-  Importante zona de pesca
-  Hotel
-  Restaurante
-  Museo
-  Circuito ciclista
-  Iglesia
-  Albergue

1 Brinje

Sokolac, Cueva Rokina bezdana,
Lago Brodić
A1 – Salida 8



La puerta de entrada a Lika

Viajando hacia el sur de Zagreb y pasando el túnel de Mala Kapela, el primer lugar para acceder a la región de Lika es Brinje. El viejo camino que unía Lika y Gacka con el mar a través de Vratnik y el Senj se ha convertido en un camino atractivo para quienes llegan a esta zona por primera vez. Para aquellos que han estado utilizando esta carretera durante años, podría ser un recordatorio de un tiempo pasado cuando el ritmo de vida era mucho más lento.

Brinje es mencionado por primera vez en 1343 como "Brigna", y por segunda vez el 18 de junio del mismo año como "Bregne". Se considera que el nombre deriva del dialecto local chakavian "brnja", es decir, el sencillo árbol de enebro que crece allí. El segundo origen puede derivarse del dialecto local "brinia", que significa exaltación, también una característica del paisaje de la región de Brinje.

Restos de la antigua ciudad de Sokolac (Castro) pueden verse en la cima de la colina en el centro de Brinje. Fue fundada en el principio del siglo XV por Nicolás IV Frankopan como residencia de esta familia noble. Los tres pisos de la Capilla de la Santísima Trinidad con bóvedas y el escudo de armas Frankopan son uno de los más importantes monumentos del gótico en Croacia.

¿Sabía usted?

Los historiadores coinciden en que es difícil de establecer el origen exacto sobre cuándo y cómo el nombre de Sokolac llegó a utilizarse. Uno de los relatos comienza con la boda de Nicolás IV con Dorothy Gorjanski, cuando, en la víspera de la boda, Nicolás envió un regalo a Venecia - un caballo y un Halcón (sokol) y se cuenta que cuando el hombre dejó la ciudad, varios halcones hicieron sus nidos arriba en lo alto y esto inspiró a historiadores y locales a llamar a la ciudad por este nombre.



Recomendamos

La Santa Capilla de la Trinidad en Sokolovac es un monumento patrimonio cultural del mundo y uno de los más bellos monumentos medievales en toda Croacia. La Capilla de San Fabián y San Sebastián es un monumento protegido, patrimonio cultural del mundo y uno de los más antiguos edificios sacros en el área del municipio de Brinje. El edificio es de estilo de construcciones sacras del románico tardío y data del siglo XIV.

La iglesia parroquial de la Asunción de la Santísima Virgen fue construida por el conocido defensor y libertador de Lika de los otomanos, el sacerdote Marko Mesić, nacido en Brinje alrededor del año 1700, sobre los restos de la antigua Iglesia del Monasterio de Santa María que databa de 1476. La iglesia de San Vid data del siglo XIV y es uno de los más antiguos edificios sacros de Brinje. En el Camino de Josephine, en el centro de Brinje, hay un puente de piedra a través de la puerta del arroyo Jaruga, de 200 años de antigüedad. El puente fue construido en 1801 y es una obra de las manos industriosas de los constructores y talladores de piedra procedentes de la costa y de

la propia Brinje. Hay un reloj de sol en el puente que tiene una piedra esférica pendiente de su reconstrucción. Un monumento de bronce a la Brinje minera es obra del escultor académico Koste Angelija Radovanija. Los mineros de Brinje son conocidos como constructores de muchos caminos y túneles a lo largo de Europa, excavando túneles desde la Tierra del Fuego a Siberia y, por tanto, famosos en todo el mundo.

Actividades

- Pesca en el lago Brodić donde hay una Casa del cazador
- Paseo por la localidad y sus alrededores
- Para espeleólogos - cueva abismal Rokina y Cueva de Siničić cerca de la aldea del Neolítico de Letinca considerada como un importante y único yacimiento arqueológico prehistórico. El cazador del Paleolítico vivió aquí 9500 años antes de Cristo y algunas pinturas en la cara de la roca de la cueva no han sido aún interpretadas hasta hoy.

Brinje: Sokolac



Información útil:

Qué visitar



Brinje – Una panorámica desde la ciudad de Sokolac



La foto presenta la Iglesia Načasča sv.Križa del año 1820, Križpolje



El Puente de piedra que atraviesa la puerta Jaruga, construido en 1801

Comiendo fuera

Restaurante VICTORIA
3 Frankopanska, 53260 Brinje
Tel.: +385 (0)53 700-746, Fax: (0)53 700-005
Cell.: +385 (0)98 245-173
www.vici-victoria.hr

Dónde alojarse

Hotel Lika-Sjever
PUO Brinje, tel.: +385 (0)53 646 050

Hotel Lika-Jug
PUO Brinje, tel.: +385 (0)53 646 040
www.restaurant-lika.com

Oficina de turismo de Brinje
Frankopanska 62, 53260 Brinje
Tel.: + 385 (0) 53 701 409
Fax: + 385 (0) 53 701-210
info@visitbrinje.hr
www.visitbrinje.hr



Senj

Fortaleza Nehaj,
Carnaval de verano
A1 salida – 9 Žuta Lokva



La ciudad más antigua del litoral croata

La ciudad de Senj, conocida por su tormentosa y rica historia, fue fundada hace más de 3000 años. La fortaleza Nehaj que domina la ciudad bajo el Velebit fue construida en el siglo XVI para la defensa contra conquistadores extranjeros, como turcos y venecianos. En la fortaleza hay un museo-colección de objetos de los Senj Uskoks y la Autoridad Portuaria de Senj y la exposición permanente de Senj llamada Las Iglesias a través de la Historia y Escudos de Armas de la Ciudad Senj y sus Nobles.

En el núcleo antiguo de la ciudad con sus tiendas varias, calles estrechas, plazas fuertes y objetos sacros se puede observar la diversidad singular de esta ciudad conectada por mar con otras ciudades del Mediterráneo, y con otras ciudades del interior por carretera a través del Puerto de Vratnik (700 m).

¿Sabía usted?

En 1248 el obispo Senj se convirtió en el único obispo en el mundo católico que podía utilizar la escritura glagolítica y el idioma nacional en la liturgia con permiso del Papa Inocencio IV. Éste alienta el desarrollo de la escritura durante los siglos XIV y XV, mencionados en muchas inscripciones glagolíticas conservadas, libros, manuscritos y documentos.



Llegada:

para llegar a Senj, descienda de la autopista A1 en Žuta Lokva, Salida 9.

Recomendamos

- Además de fortaleza Nehaj en Senj, puede visitar el parque histórico Nehaj y el Museo de la ciudad ubicado en el Palacio de la familia Vukasović y la exposición permanente de arte sacro que está abierta a visitantes desde el 15 de julio al 1 de septiembre
- Iglesia de Santa María, la Iglesia Votiva de marineros y pescadores de Senj
- restos de la Estela de Senj, alrededor del año 1100, escrita en Glagolítico.
- monumental Plaza Cilnica
- la Gran Puerta, el final de la vía Josephine y principal entrada de la ciudad
- Calle Uskočka, magnífica e intacta ejemplo de arquitectura medieval
- Reloj de sol construido en la carretera del Adriático, en la parte norte de la ciudad, en el paralelo 45
- el Parque de los escritores de Senj donde se encuentra la Iglesia Santa María de Art, la iglesia de los marineros y pescadores de Senj
- la Catedral de la Asunción

Alrededores de Senj

Zavratnica es un fenómeno karst natural a los pies del Velebit. Se encuentra a 2,5 km al sur de Jablanac, el ferry que permite ir a la isla de Rab. La quebrada tiene

aproximadamente 900 m de largo y de 50 a 150 m de ancho. Restos de localidades prehistóricas se encontraron en la colina de Krasnica, en frente de la bahía. Un punto particular de interés para los buceadores es el barco alemán hundido de la segunda Guerra mundial de 8 a 10 m de profundidad. A Zavratnica se puede llegar en barco o a camino a pie desde Jablanac. - Centro de protección de aves de presa "Grifon" – el centro de protección de aves de presa para la investigación y educación en Crnika (5 km al sur de Sv. Juraj, 14 km al sur de Senj) lo gestiona la asociación sin ánimo de lucro "Grifon", que se encarga de la protección de naturaleza en primer lugar a través de la protección de aves de presa. Aparte de la exposición permanente, en el Centro se puede ver una parte del área de rehabilitación donde se curan y recuperan las aves heridas hasta que se liberen en la naturaleza de nuevo.

Eventos

- Carrera ciclista "La subida a Zavižan" (de 0 a 1594 m. s. n. m.), junio
- Manifestación "Días de Uskok", reconstrucción de los eventos y costumbres
- De la época en la cual la fortaleza Nehaj era construida: Julio
- Festival de samba – Samba mania, festival de dos días, julio
- Festival de los coros Senj, julio
- Carnaval internacional de verano de Senj: principios de agosto
- Noches de conciertos de Senj: julio, agosto



Información útil:

Qué visitar



Zavratnica

Una ruta de senderismo a Zavratnica comienza justo debajo del quiosco billettería del ferry. La bahía tiene 900 metros de largoy de 50 a 150 m de ancho. El cañón se levanta a 100 metros de altitud. Gracias a sus valores naturales fue calificado como "paisaje protegido" en 1964 y desde 1981 forma parte del parque natural de Velebit.

Comiendo fuera



En la ciudad de Senj se puede comer en numerosos restaurantes y tabernas que ofrecen una gran selección de platos basados en la combinación de tradiciones costeras y de Velebit.

Dónde alojarse

Puede alojarse en el Hotel LIBRA, ubicado en la orilla del mar en la dirección Obala dr. Franje Tuđmana 8; en el Hotel ART, Obala kralja Zvonimira 4, y en los numerosos apartamentos y casas particulares.

Oficina de turismo de Senj

Stara cesta 2, 53270 Senj
Tel.: +385 (0)53 881-068
Fax: +385 (0)53 881-219
info@tz-senj.hr
www.tz-senj.hr

Fortaleza de Nehaj

Nehajeva bb, Senj
Tel.: +385 (0)53 885-277
gradski.muzej.senj@gs.t-com.hr

Imagen superior: Senj
Imagen inferior: Fortaleza de Nehaj



3 Gacka

Río Gacka, Sinac vrilo y sus molinos,
Refugio de oseznos en Kuterevo
A1 – Salida 10, Otočac



Oasis verde - turquesa

Gacka es una localidad de interés etnográfico donde una gran cantidad de verdaderos valores se cumplen por unanimidad: belleza, agua, paisaje, tradición, autenticidad, por supuesto, gastronomía. El precipicio de karst de Gacka, rey entre los ríos, fuente de vida para los habitantes de Gacko polje y un descubrimiento de paz y belleza para los turistas y viajeros.

El agua del río es potable (segunda en Europa en calidad), la trucha marrón autóctona es la más buscada entre los peces de río, las plantas de aguade río Gacka se cortaron una vez para alimentar el ganado, en los manantiales (en Sinac - Tonković y Majerovo Vrilo) y las cataratas (Švica) los molinos para moler trigo han sido renovados como molinos de batán para el lavado y el "ablandamiento" de lana doméstica textil y cestas para el balanceo y lavado de mantas de lana.

Otočac - centro de la region primitiva croata de Gacka

Mientras que el río seduce con su belleza, seguramente no viene a la mente que uno está en las proximidades de la localidad más antigua de la población croata. La prueba de ello está en la Estela Baščanska, del año 1100 y otras evidencias pueden verse en el Museo de la patria de la ciudad de Otočac.

¿Sabía usted?

Un Molino de batán para la fabricación de paño se ha conservado en Sinac, es decir, una fábrica manual de productos tejidos de lana de ovejas. Para preparar la fibra áspera para la fabricación de ropas cómodas era necesario sumergirla y luego batirla. Esto se hacía en molinos de batán, molinos de agua especiales ajustados para este propósito. Estos molinos fueron también renovados donde, junto con el sonido del agua cayendo sobre la rueda de piedra del molino, uno puede percibir el olor a flores recién nacidas.



Llegada

A Gacka se puede llegar desde la autopista A1 salida no.10 de Otočac.

En el camino hacia la localidad de Vrohovine en la dirección de Korenica y Plitvice, hay un cartel de desvío hacia Sinac, es decir la fuente del río Gacka.

Plan de visita

La ciudad de Otočac es el centro de la región de Gacka y la primera localidad urbana donde se pueden visitar muchos lugares de interés, la iglesia de la Santísima Trinidad en el centro de la ciudad, la capilla de la Virgen María de Poljica que data de 1723 y otras características interesantes de la etnografía local en el Museo de Gacka. Al salir de Gacka, puede dar vuelta al noreste al Parque Nacional de Plitvice o al sureste al Parque Nacional del Velebit Norte.

Actividades

- rutas de ciclismo en el valle del río Gacka y los pueblos al pie del Velebit
- rutas de senderismo: Humac, Gacka
- senderos marcados: Otočac - Zavižan
- Aeródromo deportivo: Otočac, Špilničko polje
- Pesca deportiva en el río Gacka
- Ir en kayak y observación de aves en el río Gacka; ruta de senderismo Marković rudine

Recomendamos

- Museo Gacka situado en el centro de la ciudad con una rica colección arqueológica, visitas iarias en días laborables de 8:00 a 15:00. Visitas

de Grupo fuera del horario laboral con cita previa.

- conjunto etnográfico de valores tradicionales de la región de Gacka – Grčević. Colección Ličko Lešće
- Parque de la memoria croata de Gacka - la columnata de la historia regional y nacional desde el siglo 9 hasta el siglo 21
- Fortica, el Calvario escultural de la isla de quince estelas de piedra erigidas desde la base de Fortica hasta la capilla de Nuestra Señora de los Dolores
- La pesca en el río Gacka es una atracción para los pescadores de río. Es conocido por su trucha marrón que crece cinco veces más rápido que en otros ríos de las regiones kársticas, particularmente favorable su temperatura óptima y la composición química alcalina del agua

Eventos

- Carnaval en Gacka, el Día de la ciudad de Otočac; enero - febrero
- Festival de folklore de la region de Lika-Senj: Mayo
- Copa Gacka; Copa Taekwondo de Gacka: Mayo
- Carrera de ciclismo de Barkan memorial, junio
- Ekoetno Gacka, exposición - venta. Feria
- Competencia en la preparación del guiso de cazador: julio
- Festival folclórico Ilinja u Sincu, julio
- Torneo de deportes viejos - octubre
- Evento en Otočac, diciembre

Imagen superior: Lago Švica


Imagen inferior: Río Gacka



Información útil:

Qué visitar

El refugio de cachorros de oso de Velebit
Asociación de Velebit Kuterevo (VUK)



Cell.: +385 (0)91 5835 412
Ivan Pavenka Crnković
53225 Kuterevo, Pod crikvom 103
www.kuterevo-medvjedi.org
kuk-kuterevo@gs.t-com.hr

Comiendo fuera

Las especialidades de Lika pueden ser degustadas en cualquier restaurante:

Restaurante "MAJSIĆ", Čovići 108 b,
+385 (0)53 761 009,
www.restoran-majsic.hr

Taberna "ČAMAR", Otočac, Gornja Dubrava bb.,
+385 (0)53 771 558

Bistro "RIBIĆ", Otočac, Ante Starčevića 44,
+385(0)98-179-6888

Bistro "VRILLO GACKE", Sinac 15,
+385(0)53-743-019

Bistro "BUMERANG", Otočac, Vivoze 10b,
+385(0)98 497-485

Dónde alojarse

Alojamiento en Otočac puede encontrarse en hoteles o apartamentos privados

Hotel Park Exclusive, 33 Kralja Zvonimira,
Tel.: + 385 (0)53 617 984
hotel-park@email.t-com.hr

Hotel Zvonimir, 28 Kralja Zvonimira,
Tel.: + 385 (0)53 135 773
www.hotel-zvonimir.hr

Hotel Mirni Kutak, 63 Gornja Dubrava,
Tel.: + 385 (0)53 771 589
www.hotel-mirni-kutak.hr

Hotel Gacka, Ličko Lešće 315,
tel:+385 (0)53 787 508
hotelgacka@gmail.com

Oficina de turismo de Otočac
Otočac 53220, 17 Kralja Zvonimira
Tel./Fax: + 385 (0)53 771 603
tzzg-otocca@GS.t-com.hr / www.tz-otocac.hr

Centro croata de peces y cangrejos autóctonos de las aguas del Karst
Otočac, 10 Kralja Zvonimira
Tel.fax: + 385 (0)91 2222 397
www.pastrveitursti.Otocac.hr

Sociedad "Gacka" para la Protección y gestión del río Gacka
Otočac 53220, 5a Bartola Kašića
Tel.: + 385 (0)91 6701 954
www.gacka.hr

Para visitar, recorrer y visitar los molinos
Jure Kolaković - vrilo Majerovo
mob.: +385 (0)99 571 6940



4 Lagos Plitvice NP

16 lagos adosados, cataratas, cuevas, bosques, restaurantes con una rica oferta gastronómica, hoteles, campings
A1 – salida 10, Otočac



El único valor natural de Croacia en la Lista del patrimonio mundial de la UNESCO

Los lagos de Plitvice están situados algo más lejos de la autopista, lo que sin duda es bueno, pero no demasiado para que no estén “en la ruta” y puedan ser visitados camino del mar. Sin duda es uno de los lugares para ser visitados junto con un ser querido, cogidos de la mano o abrazados y caminar por el mágico paisaje rodeado por el sonido de las cataratas y el agua cristalina. También puede venir solo con una sonrisa en la cara para saludar a todos los seres vivos a su alrededor, los que vuelan, se arrastran, nadan, corren... o hacer una parada en algún lugar con la cámara que seguramente debe llevar consigo y capturar el último rayo de sol en las gotas de rocío antes de que sequen. Las palabras son innecesarias cuando uno se refiere a la helada que, al caer, se asemeja a un encaje. Esto sin duda debe ser visto y experimentado con sus propios ojos.

¿Sabía usted?

Se dice que el lago de Pročansko consiguió su nombre gracias a la leyenda de la Reina Negra, cuyo pueblo “suplicó” que enviase la lluvia durante la gran sequía y mojase así, la tierra sedienta. La reina tuvo compasión de ellos, cubrió el cielo con nubes negras, y la lluvia cayó y cayó hasta que los lagos se formaron. Este lago es el segundo en tamaño y profundidad.



Llegada

Por la autopista A1 desde Zagreb, salida Otočac, pasando por Vrhovine y Vrelo Koreničko en menos de una hora en el restaurante Borje se sale a la carretera nacional D1 hasta llegar a Plitvička jezera.

Programa turístico

El parque tiene dos entradas, Norte o entrada 1 enfrente del restaurante Lička Kuća y Sur o Entrada 2 enfrente de la entrada a los hoteles Plitvice y Bellevue. 8 diferentes programas de visita y excursiones están a disposición de los visitantes, que incluyen caminar a lo largo de los caminos y puentes de madera, paseo a caballo y paseo en barco en el lago Kozjak. El tren panorámico y el barco eléctrico conectan los lagos Inferior y Superior y están incluidos en el precio de los billetes.

Toda la información está disponible en los centros de información de las entradas 1 y 2.

Actividades

Caminatas a pie, senderismo en Lička Plješivica y Mrsinj, volar en parapente en Bjelopolje, montar a caballo, barco y tren eléctrico, fotografía, esquí, remo.

Recomendamos

Los lagos de Plitvice son una joya del mundo de valor inestimable. Su belleza específica es un refugio para los amantes de la naturaleza y una fuente de inspiración para artistas, y la única y rica naturaleza lo convierte en un polígono de exploración para los científicos.

Visite el islote de Štefanija en el lago Kozjak. La isla fue nombrada en honor de la reina Štefanija que visitó los lagos de Plitvice el 5 de septiembre de 1888. La reina Štefanija fue la primera mujer de nuestra famosa dinastía

Habsburgo - Lotarin que visitó los lagos 70 años después de que la reina y emperatriz Caroline los hubiese visitado a mediados de Junio de 1818. Ir de excursión por el sendero de Medvjedač, dispuesto y marcado, que conduce a Oštri Medvjedač (cumbre a 889 m sobre nivel del mar) y Tupi Medvjedač (868 m sobre el nivel del mar). La vista desde el pico Oštri Medvjedač alcanza hasta Lička Plješivica, El valle Una (Bihać), Korana, Drežnik Grad y Ličko Petrovo Selo. Una impresionante vista de una parte de los lagos de Plitvice, Lička Plješivica y Mala Kapela se extiende desde el pico Tupi Medvjedač. El aserradero y molino de agua Špoljarić se encuentran en la aldea Korana. Es un tradicional edificio de tipo granja y un patrimonio cultural cuya construcción muestra la antigua forma de moler el trigo. El molino se encuentra en movimiento por la fuerza del agua. Šupljara es una cueva situada a lo largo del borde oriental de los lagos inferiores, en un cañón de piedra caliza, sobre el camino que nos lleva al lago Kaluderovac. Las cuevas Baračeve se encuentran a alrededor de 16 km del Parque Nacional de los lagos de Plitvice. Están conectadas al caudal subterráneo del río Korana que emerge de las aguas de los lagos de Plitvice y la corriente de Plitvice. Constan de tres cuevas: Velika y Mala (grande y pequeña), Gornja y Donja (superior e inferior) y Nova (nueva) cueva de Barac. La cueva Gornja Baračeva Špilja está preparada para las visitas turísticas. Aparte del sendero Medvjedač, cabe mencionar los senderos educativos-recreativos de los ecosistemas de bosque “Čorkova uvala” 21 km largo y el sendero “Plitvica” 9 km largo.

Lagos Plitvice



Información útil:

Qué visitar

Particularmente interesante para los visitantes de la zona del Parque son los tradicionales edificios para los artesanos que se ponen en el movimiento por la fuerza del agua: un renovado molino y una serrería en el pueblo Korana.

Comiendo fuera



Restaurante nacional LIČKA KUĆA con la amplia oferta de platos tradicionales y su arquitectura única.

Tel.: +385 (0)53 751 382

Restaurante POLJANA, tel.: +385 (0)53 751-092

Restaurante BORJE, tel.: +385 (0)53 751-777

Restaurante MACOLA, tel.: +385 (0)53 776-170

Restaurante BABIĆ, tel.: +385 (0)53 776 779

Bistro VUČNICA, tel.: +385 (0)53 751 282

Bistro PLJEŠEVICA, tel.: +385 (0)53 776 701

Bistro VILA VELEBITA, tel.: +385 (0)53 755 040

Bistro ŠAPINA, tel.: +385 (0)53 776 083

Bistro FORTUNA, tel.: +385 (0)53 753 031

Dónde alojarse

Dentro de los límites del parque nacional, en la zona del lago se encuentran los siguientes hoteles:

JEZERO ***, tel.: +385 (0)53 751-400

PLITVICE **, tel.: +385 (0)53 751-100

BELLEVUE **, tel.: +385 (0)53 751-700

En los bordes del parque nacional están:

Hotel MACOLA ***, tel.: +385 (0)53 776-228

Hostel FALLING LAKES, Mob. +385 (0)99 4137 242

Hotel GRABOVAC ***, tel.: +385 (0)53 751-999

Autocamp KORANA ** tel.: +385 (0)53 751-888

Camping BORJE *** tel.: +385 (0)53 751-790

También existe la posibilidad de alojamiento privado, en la Residencia de estudiantes en Korenica (durende el verano) y en el Centro pastoral en Plitvička jezera.

Parque Nacional de Plitvice- información y reservas, 53231 Plitvička jezera
Tel.: +385 (0)53 751-014, 751-015
Fax: +385 (0)53 751-013
info@np-plitvicka-jezera.hr
www.np-plitvicka-jezera.hr

Oficina de turismo de los lagos de Plitvice
6 Trg sv. Jurja, 53230 Korenica
Tel./Fax: + 385 (0)53 776-798
info@tzplitvice.hr
www.discoverplitvice.com



5 El Velebit

PN Velebit Norte, PN Velebit A1 – Salida 10, Otočac



El mundo del silencio y el frescor

En 1978 el Velebit fue incluido en la Red de reservas de la Biosfera del mundo (Programa de la Biosfera y el Ser Humano de la UNESCO). Dentro del área protegida del parque natural hay una serie de localidades: 2 parques nacionales (Velebit norte, Paklenica), el Parque Nacional Sjeverni Velebit incluye varias zonas anteriormente protegidas – Reserva Nacional Estricta Hajdučki i Rožanski kukovi, Reserva Botánica Visibaba y la Reserva Botánica Zavižan-Balinovac-Velika kosa donde se encuentra el Jardín Botánico de Velebit, un monumento a la arquitectura de los parques. En la zona del PN Sjeverni Velebit han sido descubiertas más de 300 cuevas siendo las estructuras espeleológicas más importantes las cuevas de Cerovacke y Lukina. En el pasado, esta área fue habitada por un mayor número de personas que dejaron sus huellas en las numerosas ruinas de establos, edificios religiosos y monumentos culturales. Hoy en día son testigos de tiempos pasados, costumbres y cultura de los habitantes de este monte misterioso.

El parque Nacional de Paklenica se extiende hasta la vertiente sur del macizo de Velebit y las características más atractivas son el monumental Cañón de Velika y Mala Paklenica, cuyos acantilados verticales de más de 400 m de altura han hecho de Paklenica un centro de escalada mundialmente conocido.

¿Sabía usted?

El sendero de Premužić es un sendero que conduce a lo largo del Velebit en la escarpada tierra del norte y medio del Velebit. El comienzo del sendero es en el Alojamiento de escaladores de Zavižan, y luego a través de Veliki, Paso de Alan y Oštarijska vrata. Fue construido entre 1930 y 1933. El diseñador y organizador de la construcción fue el ingeniero de bosques Ante Premužić (1889-1979).



Llegada

El parque Nacional de Velebit norte puede ser accesible desde la autopista, salida de Otočac hacia la localidad de Krasno. En la aldea de Oltari hay un indicador para Zavižan (entrada de Babić-Siča en donde se pueden comprar billetes para la visita del Parque Nacional de Velebit norte). Desde Krasna hasta Babić Siče también se puede llegar por la carretera empedrada (5 km) pasando por el pueblo Vukelići. Es posible llegar hasta Zavižan desde el lado del mar si sale de la carretera nacional en Sveti Juraj y sigue por la carretera de montaña por la cual se sube 12 km hasta el pueblo y el puerto Oltari. (950 m).

Plan de visita

Al Parque nacional se puede llegar desde el continente, en las direcciones Mrkvište, Begovača y Štirovača, o desde el suroeste, rutas de senderismo y de las direcciones Brisnica y Gornje Klade en la costa, y en el lado noreste desde Krasno. Un recorrido circular de Veliki Zavižan comienza desde la carretera en la entrada del Jardín Botánico de Velebit, y desde la cima se puede bajar por la senda circular del jardín y desde allí subir de nuevo hasta Balinovac y Velika Kosa y llegar hasta el albergue para lo que se necesita alrededor de 2-3 horas. El punto de vista desde la parte superior se extiende hacia el mar y las islas de Krk, Prvič, Goli otok, Sveti Grgur y Rab, mientras que en la distancia se perciben las islas de Cres y Lošinj y apreciablemente Osorčica. Los picos de Velebit Veliki y Mali Pivčevac y en el otro lado Balinovac Vučjak pueden verse desde el hospedaje para escaladores, un poco más lejos en Mali Rajinac (1699 m) y más en Rožanski kukovi.

Puede comenzar su pie de Velebit camino de Premužićev, desde sus inicios a 2 km de los jardines botánicos y hasta el refugio de Rossieva koliba (unas 2 horas).

Actividades

- Instructores, ciclismo y senderismo, alpinismo, observación de aves
- caminar por el sendero de Premužićev conveniente para todas las edades
- safari fotográfico de flores endémicas de la montaña y animales de montaña
- ciclismo "Subir a Zavižan" – junio

Recomendamos

- visitar los jardines botánicos en Zavižan
- Alojamiento para escaladores de Zavižan (más de 1600 m sobre el nivel del mar) - visita de la estación de meteorología y punto de vista desde el que se aprecia una cuarta parte de todas las Islas croatas - Aldea de Krasno - visita a la quesería "Runolist", posibilidad de comprar queso casero.

Eventos

"Antonja u Krasnu" la celebración por la Fiesta de St Antonio, el santo patrón de la parroquia de Krasno. Amediados de junio se celebran numerosos eventos y también la Feria de productos tradicionales que representa productos de artesanía local tradicional, así como especialidades culinarias de la región y su entorno.

En la iglesia la Madre de Dios de Krasno que se encuentra por encima de la localidad, se han reunido los habitantes de la costa y Lika desde tiempos antiguos el día 15 de Agosto para escuchar el coro de la iglesia en honor de la ascensión de la Virgen María.

En Kuterevo se pueden ver recipientes de madera de primera clase para cocinar, madera de larga duración, herramientas y las sillas inquebrantables de Kuterevo, obra de la gente trabajadora de la región y de sus manos industriosas, así como un refugio para oseznos.



Imagen superior: entrada al PN Velebit Norte

Imagen inferior: sender Premužić

Información útil:

Qué visitar

En Parque Nacional del Velebit Norte visitar Rožanski y Hajdučki kukovi y en el PN Paklenica, las cuevas Cerovacke pećine.



También existen pequeñas cuevas y dolinas, así como muchas estructuras importantes geomorfológicamente (Kiza, Tulove grede, kuk Stapina etc...) e hidrológicamente (fuente y arroyo de la Zrmanja).

Comiendo fuera



Taberna JURE, Krasno, Tel.: +385 (0)53 851-100

Bistro MANJAN, 109 Krasno, Krasno Polje, Tel.: +385 (0)53 851 014

Bistro LIBERTAS, Krasno, +385 (0)53 851 066

Dónde alojarse

Alojamiento en hoteles y alojamientos de escaladores

PD ZAVIŽAN

Contacto - Superintendente Ante Vukušić
Tel.: +385 (0)53 614 209

PD ALAN

Persona de contacto HPS +385 (0)1 4824 142

Alojamiento en Krasno

Hotel DEGENIJA

Krasno b.b., Tel.: + 385 (0) 53 851 205

BOSQUES DE CROACIA - edificio de alojamiento

Šumarija Krasno, Tel./Fax: +385 (0)53 851 116

Alojamiento TOMAIĆ, Tel.: +385 (0)98 162 2772

CASA DE KRASNA, Tel.: +385 (0)53 572 335, 672 131
www.krasno-kuca.com

Institución pública del parque natural de Velebit

Kaniža gospićka 4b, 53 000 Gospić
Tel.: +385 (0)53 560-450
Fax: +385 (0)53 560-451
www.velebit.hr

Institución pública de Parque Nacional de Velebit norte

Krasno b.b., 53274 Krasno
Tel./Fax: +385 (0)53 665-380, 665-390
www.np-sjeverni-velebit.hr
npsv@np-sjeverni-velebit.hr

Institución pública de Parque Nacional de Paklenica, Dr. Franje Tuđmana 14a,

23244 Starigrad-Paklenica
Tel.: +385 (0)53 369-155, 369-202, 369-803
(entrada de la recepción del parque)
www.paklenica.hr



6 Perušić

Puente Kosinjski, Río Lika
Lago Kruščica, Parque de las cuevas de Grabovača
A1 – Salida 11, Perušić



La riqueza del mundo de las cuevas

Perušić y sus alrededores se encuentran en el centro de Lika, al noroeste de Ličko polje y en a distancia de 12 km de Gospić. Perušić fue mencionado por primera vez en el año 1487. Fue fundada por los hermanos Dominik y Gašpar Perušić, una familia noble de Dalmatinska Zagora (Dalmacia).

La localidad fue nombrada con su nombre y sobre una colina construyeron su torre de defensa que tiene varios nombres en la literatura - el casco antiguo de Perušić, Gradina, pero más a menudo llamado Turska Kula (Torre del turco) construida en el siglo XVI.

La torre tenía tres plantas y estaba rodeado por una pared gruesa llana cuyos restos aparecen en un esquema simple.

A 2,5 km del centro de Perušić hay un parque de cuevas único, el Parque Grabovača (770 m).

Consiste en un hoyo y seis cuevas: Samograd, cueva Medina, cueva Amidžina, Velika Kozarica, Mala Kozarica, Tabakuša y hoyo Slipica/Japaga.

Hay una riqueza inestimable de estructuras de karst subterráneo en Grabovača, número 1 de todo el patrimonio de estructuras de cuevas en Croacia.

Aunque la ciudad de Perušić está situada en el interior de la región, está ganando toda la importancia turística, particularmente entre aquellos que aman la paz y la belleza de la naturaleza.

¿Sabía usted?

Poco tiempo después de que la máquina de impresión fuese inventada, los príncipes Frankopan fundaron la primera casa de impresión en el Área de Kosinj donde el Breviario glagolítico fue impreso en 1491, el libro más antiguo que se sepa que se haya impreso en tierra croata.



Llegada

Es fácil llegar a Perušić, a través de la salida 11 desde autopista Perušić está bien indicado.

Plan de viaje: Los principales atractivos para los turistas son la cueva de Samograd en el Parque Grabovac, el río Lika y el lago Kruščica. Perušić es el centro para comenzar la subida al Velebit "Klanac - Donje Pazarište-Štirovaca", también la caza en los cotos de caza locales y la pesca en el río Lika.

Recomendamos

El punto de vista es el punto más alto de Grabovača, a 770 metros sobre el nivel del mar. El panorama desde allí se extiende sobre la meseta de karst Lika con el cañón del río Lika, el lago artificial de Kuščica y la pared verde de Velebit en el horizonte lejano.

La iglesia parroquial de la exaltación de la Santa Cruz del siglo XVII es una Iglesia targobarroca con una fachada gótica, con 28 elementos protegidos en el interior, durante la dominación turca fue convertida en una Mezquita y después de la liberación de los turcos otra vez en una iglesia católica.

En el campanario hay una cruz de la antigua catedral de Zagreb. Fue renovado en 1988 y el órgano que data de 1888 fue completamente renovado en 2005 y es tocado en conciertos en la región.

El lago Kruščica, situado en Ličko polje fue creado en 1966 como una acumulación artificial con una presa de ochenta metros de altura en cuyas profundidades se encuentra un pueblo hundido y la iglesia de San Elias.

Kaluderovac, centro tradicional de procesamiento, diseño y presentación de moda de prendas hechas de lana de la oveja autóctona pramenka.


Puente de Kosinj hecho de piedra, de setenta metros de largo, cruza el río Lika, conectando as partes superior e inferior de Kosinj. El puente data del siglo XIX y fue construido con la técnica de "piedra de cuña", único en su apertura en arcos que se reflejan en el agua como círculos regulares.

Actividades

Además de caminar a pie, senderismo, ciclismo y otras recreaciones al aire libre, en los meses de verano es posible bañarse en el río Lika o hacer rafting en el lago de Kruščica. Caza con licencia se permite en cotos de caza circundantes, y pesca deportiva en el río Lika.

Eventos

- Una gran fiesta con Programa cultural y de entretenimiento en el día de la ciudad, el 14 de septiembre, se organiza junto a la iglesia de la exaltación de la Santa Cruz en Perušić.
- Carreras de canoas, regatas de remo en el río Rijeka: en mayo.



Información útil:

Qué ver



Restos de la antigua ciudad de Perušić del siglo XVI.



La iglesia de la Santa Cruz del siglo XVII está situada en la carretera de Perušić a Klanac



Cueva Samograd, parque de las cuevas Grabovača



Gornji Kosinj

Comiendo fuera

Restaurant ALBATROS, Perušić, 22 Varoš
Tel.: +385 (0)53 679-759, Cell.: +385 (0)98 497-407
www.albatros-perusic.hr

Dónde alojarse

No hay ningún alojamiento de hotel en Perušić. Es posible obtener información sobre alojamiento privado en la oficina de turismo de Perušić.

Oficina de turismo de Perušić
53202 Perušić, Trg popa Marka Mesića 2
Tel./Fax: +385 (0)53 679-233, 679-188
www.tz-perusic.hr, tzperusic@gmail.com

Institución pública "Parque Grabovača"
Perušić, Trg popa Marka Mesića 2
(Edificio del Ayuntamiento)
Tel.: +385 (0)53 679-233
Cell.: +385 (0)99 212-7587
pp.grabovaca@gs.t-com.hr
www.pp-grabovaca.hr

Sociedad de arte y cultura croata de Perušić
www.hkud-perusic.hr

Imagen superior: Lago Kruščica

Imagen inferior: Puente Kosinj



7 Gospić

Museo de Lika, Otoño en Lika
Smiljan – MC Nikola Tesla
Žitnik – Casa de Ante Starčević
A1 – Salida 12, Gospić



El centro de la región de Lika-Senj

A través de la historia, la ciudad de Gospić tenía el papel de centro comercial y militar. Fue sólo en el siglo XIX que su influencia en Lika se fortalece y hoy es el centro administrativo y cultural de la región de Lika-Senj y centro de la recién fundada diócesis.

La ciudad y sus alrededores son ante todo conocidos por sus bellezas naturales. En un área pequeña a unos 500 m sobre el nivel del mar hay tres parques nacionales (lagos de Plitvice, Cañón de Paklenica y Velebit norte), un parque natural (Velebit) y bosques - parques (Laudonov Grove y Jasikovac), cerca de la costa adriática y áreas bajo protección ecológica especial.

Nikola Tesla Un brillante científico que inventó la rueda de la edad moderna y "el mundo iluminado", nació en 1856 en Smiljan y creció y adquirió su primer conocimiento en Gospić. El Centro Memorial de Nikola Tesla se abrió en 2006 en su cumpleaños número 150 y reúne ciencia, arte y turismo.

Ante Starčević (1823. – 1896.) - "padre de la patria", abogado y representante del pueblo, nació en Žitnik cerca de Gospić. Exaltó la cultura y la historia croatas, y estimuló la emancipación de la autoconciencia croata.

¿Sabía usted?

Miroslav Kraljević (1885-1913), nació en Gospić, es uno de los creadores de la moderna pintura croata y el más universal artista desde el principio del pasado siglo.



Llegada

Desde la autopista A1, salida 12, hacia Gospić. En la ciudad hay indicaciones para Smiljan (unos 6 km del centro de Gospić) donde se encuentra el Centro Memorial Nikola Tesla.

Plan de viaje: en el núcleo antiguo de la ciudad de Gospić se puede ver la estatua de una chica joven llamada a Marta, obra del escultor Frangeša-Mihanović, en recuerdo de la introducción del sistema de agua en 1894. Allí está también la Catedral de la Anunciación de la Santísima Virgen construida en 1783, escuela de los más altos maestros.

Edificio construido en 1869, el Molino de Murkovića (un antiguo molino de agua en el río Novčica), la casa donde nació el pintor Miroslav Kraljević.

Recomendamos

Una visita a la exposición etnográfica permanente del Museo de Lika en Gospić, situada en el interior del edificio del Museo, en la tradicional y especial casa Lika, una cabaña de madera cubierta con un techo de tejas y el arreglo interior que sigue los eventos tradicionales durante las estaciones del año.

Visita al Centro Memorial Nikola Tesla en Smiljan está situado en la casa donde Tesla nació y contiene una réplica de la construcción de la estación de prueba de Colorado Springs datada en 1899-1900.

Turbina de Tesla en la corriente de Vaganac y el prototipo de un barco a control remoto que Tesla hizo en 1898.

La visita - subida a la casa de Ante Starčević en la localidad de Veliki Žitnik cerca de cañón del

río Lika, en el extremo de la aldea.

Actividades


- pesca deportiva www.SRU-Lika-Gospic.com
- caza organizada en los cotos de caza de los alrededores
- construcción de equipos
- excursión al parque natural del Velebit

Eventos

- "Día de la ciudad de Gospić" el 22 de julio, la fiesta de St. María Magdalena, la patrona de la ciudad
- "Verano Musical de Gospić": desde principios de junio hasta el principio de julio, una rica selección de música clásica que es interpretada por artistas de fama nacional e internacional.
- Likanale que ha recogido un gran número de artistas desde 1966-pintores, escultores, grabadores, ceramistas que mantienen vínculos en esta región por conexiones peculiares y sus obras son parte de los fondos de la rica Galería del Museo de Lika.
- "Otoño en Lika" - al principio de octubre, muestra representativa de expositores, sus artefactos muestran la riqueza de los frutos, tradición y clima de la Lika autóctona y el clima de los expositores de las restantes partes de la región de Lika-Senj.
- Manifestaciones relacionadas con programas para niños: primer aplauso, todos sobre patines, sorteo de los niños.

Imagen superior: Gospić

Imagen inferior: Monumento dedicado a Nikola Tesla, autor Mile Blažević



Información útil:

Qué visitar



Hogar memorial de Ante Starčević
Información Tel.: +385 (0)53 560-440

Aventura - centro de excursión ciudad de Rizvan, está situado en el pequeño pueblo de Rizvanuša en Lika. Una combinación única de formación de equipos, mar y montaña, paintball - el terreno es un parque de aventura forestal único en Croacia! Brušane bb, celular.: + 385 (0) 98 245-769 www.Adria-VELEBITICA.hr

Comiendo fuera



Restaurante ZLATNA POTKOVA
Gospić, Smiljanska b. b., Tel.: +385 (0)53 573-692



Motel MAKI
200 Budačka, Gospić, Tel.: +385 (0)53 575-510 www.motel-maki.hr

Dónde alojarse

Hotel ANTE
Jasikovačka 9, Gospić
Tel.: +385 (0)53 570-570

Hotel ANA
Zagrebačka 18, Gospić, Tel.: +385 (0)53 560-360

Oficina de turismo de Gospić
Bana Ivana Karlovića 1, 53000 Gospić
Tel.: +385 (0)53 560-752,
Fax: +385 (0)53 574-784
tz.gospica@gs.t-com.hr / www.tz-gospic.hr

Centro de Información Turística, (TIC)
Bana Ivana Karlovića 1,
Tel.: +385 (0)53 560 754
ticinfogs@gmail.com

Museo de Lika
Horario para visitantes: de lunes a viernes
9:00-14:00, el sábado 10:00-13:00
Visitas posible con cita previa: Tel.: + 385 (0) 53 572-051

Centro Memorial de Nikola Tesla
Información y citas:
Tel.: +385 (0)53 746-530,
Fax: +385 (0)53 746-538
mcnikolatesla@mcnikolatesla.hr
www.mcnikolatesla.hr
Visitas en grupo, deberá tomar citasprevia en el
Tel.: + 385 (0) 53 572-051 o Fax: + 385 (0) 53 560-545
días laborables de 9:00 a 15:00



8 Karlobag

Karlobag, Terezijana
A1 – Salida 11, Gospić
(dirección Karlobag)



Karlobag - conexión Ideal del mar y la montaña

Viajando a lo largo de la costa del Adriático, al sur de Senj, se llega a Karlobag. Una colonia romana, construida como un puerto de transporte importante que fue llamado *Vagium*, *Skrisia* y *Bigi-bolsa*. Los turcos lo destruyeron totalmente, quemándolo en 1525. El Duque Karlo lo reconstruye y por lo tanto la ciudad adopta su nombre. A Karlobag se puede llegar desde Gospić, a través de *Baske Oštarije*. Karlobag es un destino turístico ineludible y una ocasión para una escapada dentro de un largo viaje. Debido a su clima mediterráneo y la combinación de mar y montaña, es la mejor ocasión para experimentar el calor del verano y la frescura interior de *Velebit*, todo en un día.

La costa al pie del Velebit

Sveti Juraj está a 9 km al sur de Senj. *Ribarica* y *Cesarica* son pueblos pequeños y tranquilos de pesca y turismo. En *Lukovo Šugarje* se encuentra la iglesia de San Lucas de 1733, y el camping "Žalo". *Prizna* es el puerto de ferry para la isla de *Pag*, a través del puente de *Pag*, se conecta con la Croacia continental.

¿Sabía usted?

El convento de los capuchinos en Karlobag con la iglesia de San José de 1712 tiene una rica biblioteca. Particularmente interesante es el cuadro "la última cena de Jesucristo" de autor desconocido.



Llegada

Al llegar a Karlobag desde la salida en Gospić, luego a través de la autopista del *Velebit* y *Oštarijska vrata* (927 m) descender hacia el mar.

Recomendamos

En el camino a lo largo del mar de Senj a Karlobag parada en *Jablanac*. Los Alojamiento para escaladores *Miroslav Hirtz* se encuentran en *Jablanac*. Muchos dicen que debido a su posición a 20 metros sobre el nivel del mar, es el más bajo Alojamiento para escaladores del mundo.

El sendero instructivo de *Terezijana*, comienza en *Baška Oštarija* (924 metros sobre el nivel del mar), detrás de la vieja escuela, y termina por encima de la aldea de *Konjsko* (650 m sobre el nivel del mar).

No dejen de visitar *Ravni dabri*, pasar por la carretera *Šušanj-Štirovača*, y visitar también el sendero *Premužičeva staza*.

Cubre la parte de 3 kilómetros del camino viejo Austro-Húngaro de *Terezijana* cruza el *Velebit* y conecta el centro regimental de la época, *Gospić*, con puerto de *Karlobag*. *Terezijana* fue construida en 1786 bajo las instrucciones del emperador *Joseph II* y nombrado en honor de su madre, *María Teresa*.

Los monumentos culturales interesantes de *Karlobag* son el convento de los capuchinos con valiosas pinturas (la última cena, de autor desconocido), la iglesia parroquial de *San José*, construida en 1712 en el reinado de *Leopold I* con decoraciones arquitectónicas datando del siglo XVIII) y la iglesia de la *Madre de Dios Dolorosa*. En una colina arriba de la localidad destacan las ruinas de una fortificación

medieval "Fortica" y los restos de la iglesia de *St. Karlo Boromejski*, construida en 1710, de los cuales sólo la torre de la campana queda después de la II Guerra Mundial, dando al lugar entero una marca particular. En 2008 el monumento a *Šime Starčević* fue dado a conocer frente a la iglesia. Fue el escritor de la primera gramática croata en lengua croata y sacerdote en una parroquia en *Karlobag* durante casi medio siglo (1814-1859).

Puede tomar fotos panorámicas de la costa al pie de *Velebit* desde el mirador de *Kubus* en el *Monte Velebit* la representación del monumento a la construcción de la carretera *Gospić - Karlobag* en la época del Emperador *Francisco José*.

Eventos

- la colonia de arte internacional tradicionalmente se celebra cada año: julio
- Carnaval *Karlobag*: enero - febrero
- Fiestas de pescadores: julio y agosto
- conciertos y actividades culturales – entretenimiento por la noche en la iglesia de *San José*: Julio - agosto

Actividades

Actividades deportivas, fútbol sala, (Club de buceo *Atlántida* con entrenamiento de buceo), baloncesto, bolos, minigolf, *Hotel Zagreb* piscina al aire libre y actividades en o debajo del mar, senderismo en el *Velebit*, paintball en *Rizvanuša* centro recreativo cerca de *Gospić* y caminar por los senderos en el bosque.

Karlobag



Información útil:

Qué visitar



Los restos de la iglesia de *San Karlo Boromejski* construida en 1710.

Comiendo fuera

Lounge bar y apartamentos LIFE

Obala Vladimira Nazora bb, *Karlobag*
Tel.: +385 (0)53 694-917, www.life-hr.com

Restaurante OK étterem

A *Zagreb szálloda strandja* végében.
Tel.: +385 (0)53 694-185

Pizzeria ŠUŠANJ, Vladimira Nazora 15, Karlobag,

+385 (0)53 694 126, +385 (0)91 564 8779,

Konoba RIBAR, Trg Dr. Franje Tuđmana 1, Karlobag

+385 (0)53 694 008

Dónde alojarse

El alojamiento en *Karlobag* está disponible en Hoteles y apartamentos privados



Hotel ZAGREB ***

Karlobag, *Naselje Bana J. Jelačića b.b.*

Tel.: +385 (0)53 694-777 (abierto sólo para la temporada)



Hotel VELINAC (albergue)

Karlobag, 1 *Trg dr. Franje Tuđmana*

Tel.: +385 (0)53 694-008

www.hotel-velinac.hr

Hostel VAL (Abierto En Temporada), Karlobag,

Vladimira Nazora 13, e-mail: hostel.val@hep.hr

Hostel BAŠKE OŠTARIJE, Baške Oštarije b.b.,

Tel.: +385 (0)53 674 003, mob.: +385 (0)99 392

7127, e-mail: rc.baskeostarije@gmail.com

Oficina de turismo de Karlobag

Trg dr. Franje Tuđmana 2, 53288 *Karlobag*

Tel./Fax: +385 (0)53 694-251

www.tz-karlobag.hr

tzokarlobag@gmail.com

MADI Tours Agencia de turismo

Trg dr. Franje Tuđmana 2, 53288 *Karlobag*


Tel.: +385 (0)53 694-195

www.madi-tours.hr



Lovinac-Sveto Brdo

Zir, Cueva Debeljača, Sveti Rok
A1 – Salida 13, Gornja Ploča



Místico y hermoso

El municipio de Lovinac está situado al sur de Lika, en el borde de la cuenca de Lika que naturalmente está conectada a los campos de Gračac, en el triángulo de Gospić - Udbina - Gračac. Límite geográfico singular en el Mediterráneo desde el sur, sureste y oeste está marcado por el macizo del Velebit. Restos de Colinas fortificadas de Japodici tales como los restos de Rukavinska, Vrkljanske, Cvituša y Razvala; el camino romano reconstruido bajo Cvituša y los restos de Colinas fortificadas de la edad media en la región de Lovinac como Novak GRad con la torre Štulić, Vranik, Budak, Zagon, Lukavac y Lovinac son testigos de la secular sedimentación de la región de Lovinac.

El municipio de Lovinac es hoy más conocido por sus valores naturales conservados y protegidos: su atractivo paisaje natural, bosques espesos e intactos, numerosos fenómenos kársticos, ríos y arroyos limpios. El área del municipio de Lovinac cubre los picos más altos del Parque nacional Paklenica como reserva especial de la "Sveto brdo" (montaña sagrada) y una gran parte del parque natural de Velebit.

¿Sabía usted?

El molino de "Travić" en Lovinac fue construido en el siglo XIX y ha sido completamente reconstruido y convertido en un centro regional centro para la molienda tradicional de trigo. El molino y el puente de madera fueron renovados durante 2004/2005 por los habitantes de Lovinac a través de las actividades de la Asociación no gubernamental "Banica". Hoy en día es uno de los puntos de interés más turísticos de Lovinac.



Llegada

Autopista A1, salida en el Municipio de Lovinac en Sveti Rok y cruce de Gornja Ploča.

Plan de viaje: La manera más fácil de hacer el tour por el Área de Lovinac es en bicicleta, que se puede alquilar en el Edificio de la asociación PZ Agrícola Lovinac. Toda la región está conectada por cuatro rutas de ciclismo: Sendero Ličko Polje, Valle de Ričica, Sendero de Velebit y Sendero de Suvajski bunari - sendero Japode. El punto más alto en el municipio son los Picos de Velebit: Sveto brdo (1753 m arriba del nivel del mar) y Babin vrh (1744 sobre el nivel del mar). Lagos naturales (karst) y artificiales, tales como la acumulación de Ričica - lago Štikada y Opsenice Río - lago de Sveti Rok.

Recomendamos

- Centro de cata Lovinac PZ
- Camino romano bajo Cvituša
- "Turska kula" (Torre turca) en Varanik
- "Zdunić kula" en Smokrić de 1744.
- puente, almacenamiento de agua y vieja Escuela de Smokrić
- pozos y pasos de piedra a través del Molino Suvaje "Travić" en Lovinac del siglo XIX..
- Molino "Josetin" en Bakovac Ričica
- "Vrilo mudrosti" en Sveti Rok, camino de la histórica ruta de Alan a través del Velebit
- Carretera Alan (denominada Majstorica) terminada en 1832
- Colinas fortificadas Japodici: Cvituša, Vrkljanske, Rukavinska
- Colinas fortificadas medievales: el casco antiguo de Lovinac en Sveti Rok y Torre de Štulić en Ploča

- Cueva de Debeljača: formada durante la explotación de piedra para la construcción de la autopista A1
- fuente permanente de agua potable debajo del Velebit y Resnik, es la mayor riqueza natural de la región: fuente Studena, Holjevac, Vrilo mudrosti (Fuente de la sabiduría), Kozjan, Kuduzovac, Vriline, Liščani bunari (pozos) y otros.

Actividades

- Ciclismo, trineos y esquí de fondo en invierno (los trineos pueden alquilarse en el Restaurante Braja)
- En verano es posible bañarse en el lago de Sveti Rok y los ríos
- senderismo, escalada y espeleología
- caza y pesca son muy populares en toda la región de Lovinac

Eventos

- Día del municipio de Lovinac el 4 de agosto cuando se organiza una competencia en juegos tradicionales de Lika: tirar de cuerdas, lanzamiento de piedras, lanzamiento de herramientas, subida a pilas de heno y otros.
- La fiesta de San Roque el 16 de Agosto es la celebración religiosa más grande y más conocida en Lika que ha sido tradicionalmente celebrada desde 1790.
- La fiesta de S. Miguel el 29 de septiembre es la fiesta más grande en Lovinac.



Imagen superior: Sveto Brdo

Imagen inferior: Lovinac

Información útil:

Qué visitar



Molino de Travić Lovinac



Puente de piedra atravesando el Suvaja



Cueva de Roque

Comiendo fuera



Restaurante BRAJA

Jurjevići 5, Sveti Rok, 53 244 Lovinac
Tel./Fax: +385 (0)53 636-173
djurjevic@globalnet.hr

Dónde alojarse

Apartamentos BANICA

Lovinac 28, 53244 Lovinac
Tel.: +385 (0)53 681-028
Cell.: +385 (0)98 214-288
www.banica.info

Municipio Lovinac


Ulica Svetog Mihovila 11
53 244 Lovinac
Tel./Fax: +385 (0)53 681 005
www.lovinac.hr / opcina@lovinac.hr

Sociedad de recreación deportiva

"Sveto brdo" Sveti Rok bb, 53 244 Lovinac
Tel.: + 385 (0)98 162-7194
www.lovinac.hr
www.svetobrdo.com.hr

PZ Lovinac - centro de degustación

www.lickikrumpir.com
Lito agencia Lovinac
Ulica Svetog Mihovila 11, 53244 Lovinac
+385 (0)53 681 104, +385 (0)99 422 9292
lito@lovinac.hr
www.lito.lovinac.hr



Isla de Pag

A1 – Salida 9, Žuta Lokva,
Prizna – Ferry Žigljen
A1 – Salida Posedarje



Novalja - la parte isleña de la región

Parte de la región de Lika-Senj es la parte noroeste de la isla de Pag, con la ciudad de Novalja y otras localidades – Stara Novalja, Lun, Jakišnica, Vidalići, Kustići, Zubovići, Metajna y Gajac. Novalja es un centro turístico en la isla de Pag y gracias a las características naturales de la zona y la oferta diversa para los turistas, ha sido un destino turístico preferido por décadas.

Está bien conectado con el continente y su favorable posición geográfica y vial y la conexión por mar han hecho atractivos turísticos varios destinos cercanos - las islas de Rab y Lošinj, parques nacionales y la ciudad de Zadar de Paklenica, Kornati, Krka, lagos de Plitvice y Velebit norte que puede ser visitado diariamente en excursiones en coche o en viajes organizados. Teniendo en cuenta el hecho de que se encuentra en la ruta marítima central en dirección de Kvarner hacia Dalmacia, Novalja es visitado por numerosos marineros que paran para repostar combustible y agua para sus buques.

¿Sabía usted?

Zrće es la más hermosa y conocida playa en Novalja con las discotecas Acuario, Kalypso, Papaya y numerosos bares-café pequeños de entretenimiento día y noche. Zrće tiene bandera azul lo que significa que cumple con exigentes normas ecológicas y está equipado con varias instalaciones que cumplen con estrictos criterios internacionales.



Llegada

A la isla de Pag se puede llegar en 15 minutos desde el norte por la línea de ferry Prizna - Žigljen. Luego otros 10 minutos más de conducción a Novalja.

La dirección de tráfico por el puente de Pag al sur, es el camino más corto: desde la salida Posedarjea Novalja hay 65 kilómetros o una hora por carretera. Plan de viaje: con sus contenidos y actividades, el Museo de Novalja es la institución cultural central en Novalja. Tiene ricas exposiciones y colecciones etnográficas.

Talijanova buza (pozo de Talijan) – antiguo sistema de agua subterráneo, cerca de 1 200 m largo y hasta 70 cm de ancho. La entrada es a través del Museo y solo la parte inicial puede ser visitada. Se construyó en el siglo I A.C. durante el periodo romano y es totalmente tallado en la piedra.

La zona de Caska es arqueológicamente muy interesante y, recientemente, excavaciones del asentamiento romano de Cissa han sido llevadas a cabo. Según la leyenda, fue destruida durante un terremoto en el siglo IV.

La colección arqueológica de Stomorica conserva numerosos objetos y restos de objetos sacros del pasado de Novalja.

En el siglo V Novalja fue el centro de la diócesis con tres grandes basílicas, y los restos de un mosaico del suelo de una de ellas pueden verse dentro de la iglesia gótica de la madre de Dios de Ružarica en el centro de la ciudad.

Actividades

- Competición de ciclismo Novalja - Lun-Novalja y mini maratón alrededor de Novalja
- A los amantes de la escalada se les recomienda la atractiva localidad de Stogaj cerca de Metajna y para aquellos que les gusta caminar el triángulo de la Pag en la zona rural de Novalja.

Recomendamos

- Playa ZRĆE a una distancia de 2 km de Novalja, dispone de aparcamiento y, durante la temporada de verano, hay conexiones de autobús local con Novalja.
- Playa Planjka (Trinčel) está situada al norte de Novalja, en la costa sureste de la bahía de Stara Novalja.
- Playa Straško (bandera azul) con autoaparcamiento del mismo nombre se encuentra al sur de Novalja es Braničevica justo al lado de Straško.
- Sitio de ánforas en la bahía de Vlaška Mala, en el canal de la ladera del Velebit: un pecio de un barco mercante romano con una carga de ánforas del siglo I A.C.

Eventos

- Desayuno de Pascua - celebrado en las horas de la mañana del lunes de Pascua
- La fiesta de Mayo (mayo) - celebrada en la víspera del 1º de Mayo; a los visitantes se les ofrecen especialidades domésticas preparadas por las empresas de catering de Novalja.
- Fuštan Novaljski – se trata de un show de moda contemporánea con elementos etnográficos (fuštan = parte del vestido de una mujer con la mangas que se acostumbraba llevar en el siglo pasado). Se lleva a cabo durante la segunda mitad de mayo.
- El verano Cultural de Novalja – comienza en la víspera de la fiesta de S. Antonio
- Fiesta del día de Novalja el 13 de junio y está marcado por entretenimiento cultural y artístico, y actuaciones de los deportes y dura hasta septiembre.

Actuaciones de la granja

- la exposición de ovejas de Pag y queso de Pag se lleva a cabo en el primer fin de semana de Julio. Los visitantes están invitados a degustar el famoso queso de Pag.
- El maslinada de Lun (cata de oliva) se lleva a cabo en Lun Jakišnica.



Imagen superior: Playa de Zrće
Imagen inferior: Novalja

Información útil:

Qué visitar



Visite Lun y los olivares en el extremo de la Isla de Pag y en camino para localidades próximas - Varsan Jakišnica, Dudići, y Potočnica, situadas en calas pintorescas.

Metajna es un lugar interesante, así como las localidades cercanas - Zubovići, Kustići y Vidalići.

El norte de Novalja, en una cálida y profundamente indentada bahía, surge Stara Novalja.

Comiendo fuera

Hay muchos restaurantes y tabernas en donde se pueden degustar las especialidades de Novalja de la cocina mediterránea.



Restaurante TOVARNELLE
Lun, 3 Mata, Tel.: +385 (0)91 5311-662
www.lun.hr

Dónde alojarse

Hotel LOŽA
Tel.: +385 (0)53 661-326, 661-313
www.turno.hr

Hotel LIBURNIJA
Tel.: +385 (0)53 661-328
www.turno.hr

Hotel BOŠKINAC
Tel.: +385 (0)53 663-500
www.boskinac.com

Hotel LUNA
Tel.: +385 (0)53 654-700
www.luna-hotel.hr

Hotel TERRA
Tel.: +385 (0)53 661-815
www.hotel-terra.hr

Sitio de camping STRAŠKO
Tel.: +385 (0)53 661-226
www.kampstrasko.hr

Oficina de turismo de Novalja
Centro de información turística
53291 Novalja, 1 Trg Brišćić 1
Tel./Fax: + 385 (0)53 661-404
www.visitnovalja.hr
info@visitnovalja.hr
info@tz-novalja.hr

Novalja.info
Portal turístico de la ciudad de Novalja con una gran oferta de alojamiento privado
www.Novalja.info

Oficina de turismo de Stara Novalja
Kaštel bb, Stara Novalja
Tel./Fax: + 385 (0)53 651-077
tzm-stara-novalja@gs.t-com.hr
www.tzstaranovalja.hr



Gastronomía

Simplicidad y delicias de la cocina mediterránea de Lika

Muchas recetas derivan la cocina campesina tradicional y son recetas originales y autóctonas de una región determinada que se nutren de la tradición y la preparación de la comida “como en los viejos tiempos”.

Menús ajustados a las estaciones del año y la intensidad del trabajo. En el pueblo, en invierno, se comía menos y de primavera a otoño, cuando trabajaban en los campos, comían más y más diversamente.

La parte continental y costera de la región tienen diferentes características gastronómicas y recetas, pero las áreas dentro de la región tienen sus propias recetas con ingredientes de fácil acceso, similares o idénticos, para la elaboración de alimentos. La diferencia radica en el método de preparación y la habilidad.

En la carne de la región continental, seca y ahumada como el jamón Lika, ya sea cordero, carne de jabalí o con sabor a paprika, salchichas, chorizos, morcillas, salchichas de carne son generalmente preparadas y comidas como entremeses o añadidas a diversos alimentos como la col, habas, relleno sour kraut (sarma). Varios procesados de carnes, gelatina o, como los habitantes de Lika llaman, thymus dželadija a la ternera o chicharrón. En el vivero Leko en Sinac cerca de Otočac se puede encontrar una completa variedad de productos de trucha, ahumado o filete marinado y una excelente especialidad, truchacaviar.

En el río Gacka Sinac en un molino renovado donde se puede ver cómo el trigo era una vez molido en la tierra. El pan, como alimento básico, fue una vez cocido al horno cubierto con cenizas y brasas de la chimenea y más adelante, con el uso de una tapa de hornear, el pan bajo la tapa del horno se convirtió en una especialidad.

Desarrollada la ganadería enriquece la mesa de Lika con los excelentes productos lácteos, particularmente leche (dulce o agria (varenika o kiselina), a menudo con pan empapado en él), luego la mantequilla, crema, queso. El famoso škripavac de Lika (Queso semiduro de leche de vaca desnatada) utilizado para hacer el tradicional pastel llamado presnac, luego la cicvara muy sabrosa hecha de harina de maíz hervida en leche y mantequilla, el queso de oveja bien conocido y el conocido Likabasa (leche agria o nata añadida a la leche hervida, y una vez endurecida en una gasa limpia y filtrada).

GUSTOS TRADICIONALES RECONOCIDOS



QUESO. La leche de oveja, vaca y cabra de hierba Lika al macchia en la isla de Pag de la que obtenemos varios quesos y su cocina que se utiliza en la fabricación de especialidades saladas y dulces. Quesos bien conocidos: škripavac, basa, queso Krasno y Pag.



PATATAS. Las patatas han sido los principales alimentos en Lika y son más de uso frecuente en la preparación de platos. Los platos: patatas con tocino, patatas con todo tipo de salsas, asadas y pole (patatas al horno y patatas en mitades).



CORDERO. La carne de cordero de Lika y Pag esconocida en gran medida por su sabor y olor. Tradicionalmente se prepara en un fuego abierto o en una olla junto con varias otras carnes. Los platos: cordero asado, col y estofado de carne o cordero hervido, pote de Lika.



PESCADO. Trucha de los limpios ríos y lagos en Lika (Gacka) y pescados de mar de la isla de Pag son excelentes especialidades para los amantes de una cocina “light”. Los platos: trucha cocida y hervida, paté de trucha, trucha marinada, pescado de Pag.



ACEITE DE OLIVA. Un inevitable e insuficientemente usado aliño empleado en la costa parte de la isla de la región. La olivicultura se ha vuelto más popular cada año y está presente a diario en las mesas como preparación para platos de pescado, así como de verduras hervidas y frescas.



BEBIDAS. Según la tradición un sorbo de grappa casera es agradable antes de cada comida: šljivovica (ciruela, enebro o aguardiente de uva) y, dependiendo de la región, la comida se termina generalmente con cerveza Velebit o una copa de vino - Pag žutica.



Una oferta algo modesta de verduras es compensada por su excelente calidad. Se asan patatas al horno (Polo Ličke), patatas cocidas, sour kraut, habas, nabo y colinabo.

Las tortas son tradicionales y la más conocida es la masnica (masa grasa rellena de queso, queso dulce con pasas de uva, ajo y jamón serrano), pastel de patata, pastel de espinacas, masa frita, kuglof (bizcocho) y strudel. Al final de la fiesta viene la famosa masa frita de Lika (masa frita en aceite).

En la zona costera de la isla, los gustos y olores de la cocina mediterránea prevalecen y abundan en verduras y pescado. Pescados y mariscos son preparados de varias maneras, hervido, al horno, guisados, marinados u otro, con muchas especias y verduras - sobre todo, ajo, perejil, acelga suiza, habas, varios tipos de coles y verduras de temporada.

Los espárragos son una especialidad preparada de diversas maneras con diversos alimentos.

Carne - sobre todo ternera joven, pollo, pavo y la especialidad particular - es el cordero de Pag, preparado de diversas maneras y acompañados de una abundancia de platos.

Macarrones en una aguja son una especialidad en Novalja, se sirven en cada fiesta junto con tocino o goulash.

Entre los dulces tradicionales están los simples buñuelos, brostuli, varios pasteles según los viejos tiempos, recetas y la especialidad particular es strudel con cuajada de queso.

Pero el producto más famoso de esta parte de la región es el famoso queso de Pag que debe a su pastoreo su particular sabor a la hierba salpicada de sal por las ovejas de la isla.

Clima saludable, naturaleza intacta ofrece la posibilidad de unas agradables vacaciones lejos del frenesí de la ciudad y son otra razón para volver.

www.lika-gastro.com



El sabor de las montañas y el mar
- guía de gastronomía de la región de Lika-Senj.



Libro de cocina de Gacka
- alimentos y recetas tradicionales de Otočac.



Región de Lika-Senj Patronato de turismo

Budačka 12, 53000 Gospić
Tel/Fax: + 385 (0)53 574-687
www.visit-lika.com
www.lika-active.com
www.lika-gastro.com

